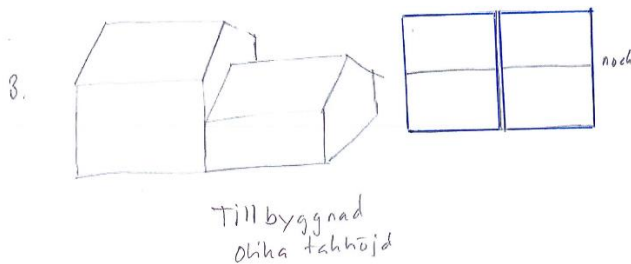
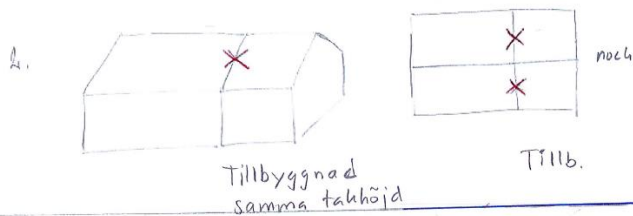
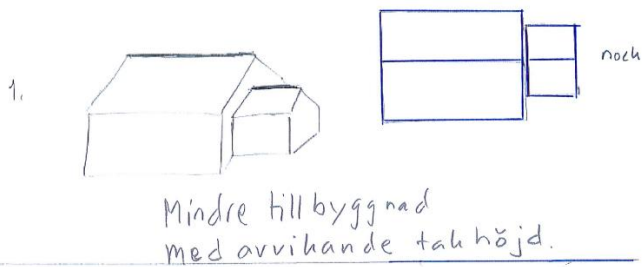


Karteringsbeskrivning Österåkers kommun bilaga 6, byggnad tak/taknock



Byggnad tak/taknock

Användning: bostad, byggnad osäker, komplementbyggnad, samfund, samhällsfunktion, verksamhet, övrig byggnad

Lager: BYGGNAD_TAK

Lager: BYGGNAD_TAKNOCK

Planläge: ytterkant

Höjdläge: tak=takfot, taknock=ök

Mätning: medsols slut

Anmärkning: